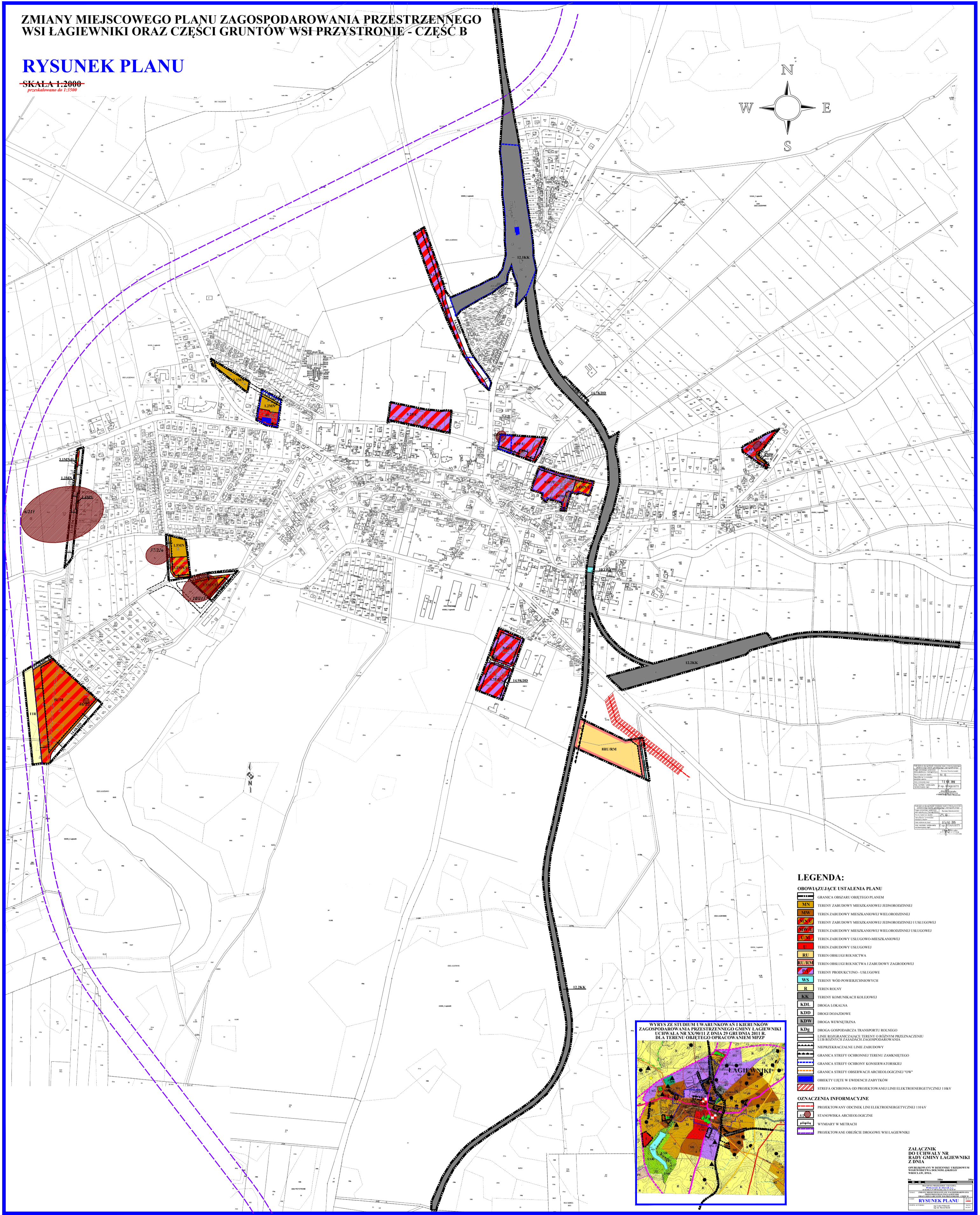
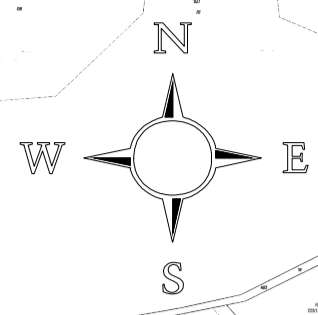


ZMIANY MIEJSCOWEGO PLANU ZAGOSPODAROWANIA PRZESTRZENNEGO  
WSI LAGIEWNIKI ORAZ CZĘŚCI GRUNTÓW WSI PRZYSTRONIE - CZĘŚĆ B

**RYSUNEK PLANU**

~~SKALA 1:2000~~  
przeskalano do 1:3500



1	12.111
2	12.112
3	12.113
4	12.114
5	12.115
6	12.116
7	12.117
8	12.118
9	12.119
10	12.120
11	12.121
12	12.122
13	12.123
14	12.124
15	12.125
16	12.126
17	12.127
18	12.128
19	12.129
20	12.130
21	12.131
22	12.132
23	12.133
24	12.134
25	12.135
26	12.136
27	12.137
28	12.138
29	12.139
30	12.140
31	12.141
32	12.142
33	12.143
34	12.144
35	12.145
36	12.146
37	12.147
38	12.148
39	12.149
40	12.150
41	12.151
42	12.152
43	12.153
44	12.154
45	12.155
46	12.156
47	12.157
48	12.158
49	12.159
50	12.160
51	12.161
52	12.162
53	12.163
54	12.164
55	12.165
56	12.166
57	12.167
58	12.168
59	12.169
60	12.170
61	12.171
62	12.172
63	12.173
64	12.174
65	12.175
66	12.176
67	12.177
68	12.178
69	12.179
70	12.180
71	12.181
72	12.182
73	12.183
74	12.184
75	12.185
76	12.186
77	12.187
78	12.188
79	12.189
80	12.190
81	12.191
82	12.192
83	12.193
84	12.194
85	12.195
86	12.196
87	12.197
88	12.198
89	12.199
90	12.200
91	12.201
92	12.202
93	12.203
94	12.204
95	12.205
96	12.206
97	12.207
98	12.208
99	12.209
100	12.210

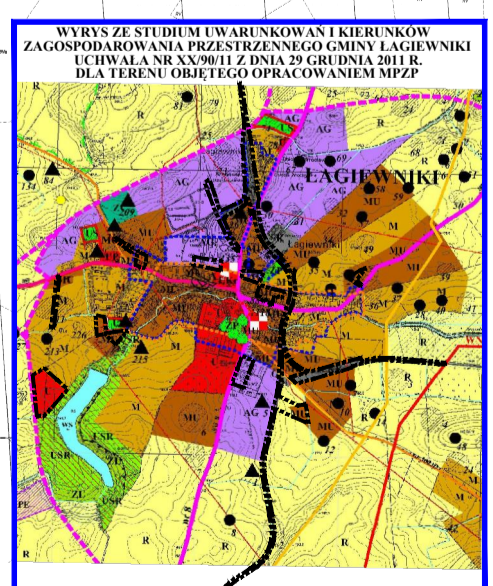
**LEGENDA:**

**OBOWIĄZUJĄCE USTALENIA PLANU**

- GRANICA OBSZARU OBJĘTEGO PLANEM
- MN TERENY ZABUDOWY MIESZKANOWEJ JEDNORODZINNEJ
- MW TERENY ZABUDOWY MIESZKANOWEJ WIELORODZINNEJ
- MSP TERENY ZABUDOWY MIESZKANOWEJ JEDNORODZINNEJ I USŁUGOWEJ
- MSPW TERENY ZABUDOWY MIESZKANOWEJ WIELORODZINNEJ I USŁUGOWEJ
- USL TERENY ZABUDOWY USŁUGOWO-MIESZKANOWEJ
- RU TERENY ZABUDOWY USŁUGOWEJ
- RU TERENY OBSŁUGI ROLNICTWA
- RURM TERENY OBSŁUGI ROLNICTWA I ZABUDOWY ZAGRODOWEJ
- PRP TERENY PRODUKCYJNO-USŁUGOWE
- WS TERENY WÓD POWIERZCHNIOWYCH
- R TERENY ROLNY
- KK TERENY KOMUNIKACJI KOLEJOWEJ
- KDL DROGA LOKALNA
- KDD DROGA DOJAZDOWA
- KDW DROGA WYMNIEJ SZANSA
- KDp DROGA GOSPODARZA TRANSPORTU ROLNEGO
- Linie rozgraniczające tereny o różnym przeznaczeniu lub różnych zasadach zagospodarowania
- Nieprzekraczalne linie zabudowy
- Granica strefy ochronnej terenu zamkniętego
- Granica strefy ochronnej konserwatorskiej
- Granica strefy obserwacji archeologicznej "0"
- Objekty ujęte w ewidencji zabytków
- Strefa ochronna od projektowanej linii elektroenergetycznej 110kV

**OZNACZENIA INFORMACYJNE**

- Projektowany odcinek linii elektroenergetycznej 110kV
- Stanowiska archeologiczne
- Wymiary w metrach
- Projektowane obszary drogowie wsi Lagiewniki



ZALĄCZNIK  
DO UCHWAŁY NR  
RADY GMINY LAGIEWNIKI  
Z DNIA  
OPRACOWANY W BIŻENSKIM I RZĘDOWYM  
WYDZIALENIU BUDOWNICTWA I GOSPODARSTWA  
WIOSNA W. 2014

**RYSUNEK PLANU**