

MIEJSCOWY PLAN ZAGOSPODAROWANIA PRZESTRZENNEGO DLA WSI OLESZNA

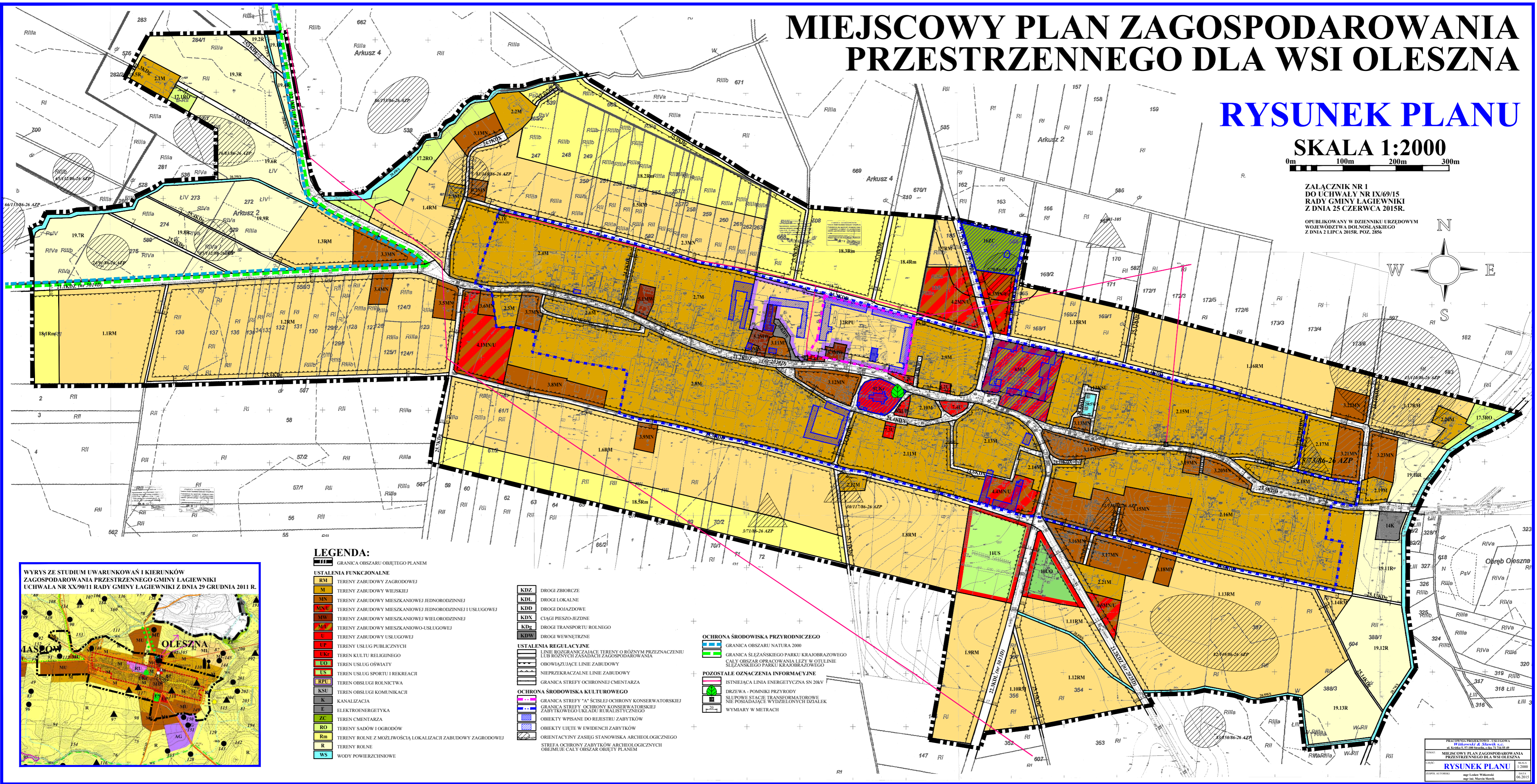
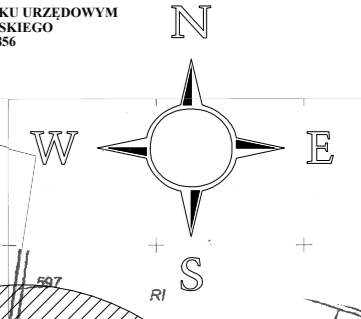
RYSUNEK PLANU

SKALA 1:2000

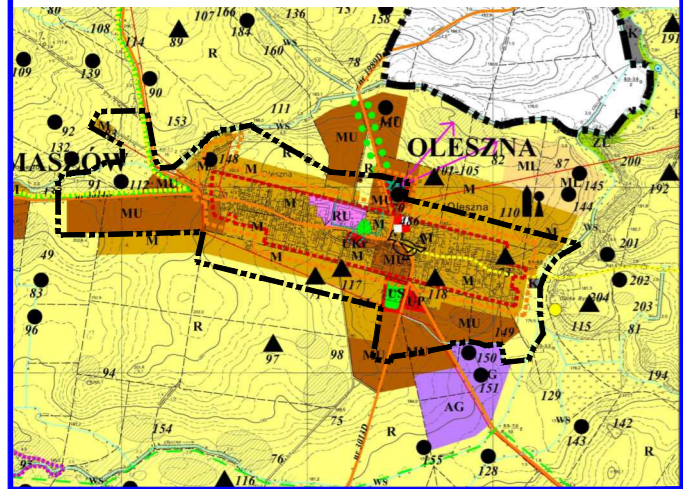


ZALĄCZNIK NR 1
DO UCHWAŁY NR IX/69/15
RADY GMINY LAGIEWNIKI
Z DNIA 25 CZERWCA 2015R.

OPUBLIKOWANY W DZIENNIKU URZĘDOWYM
WOJEWÓDZTWA DOLNOŚLĄSKIEGO
Z DNIA 2 LIPCA 2015R. POZ. 2856



WYRYS ZE STUDIUM UWARUNKÓW I KIERUNKÓW
ZAGOSPODAROWANIA PRZESTRZENNEGO GMINY LAGIEWNIKI
UCHWAŁA NR XX/90/11 RADY GMINY LAGIEWNIKI Z DNIA 29 GRUDNIA 2011 R.



LEGENDA:

- GRANICA OBSZARU OBJĘTEGO PLANEM**
- USTALENIA FUNKCJONALNE**
 - RM TERENY ZABUDOWY ZAGRODOWEJ
 - M TERENY ZABUDOWY WIEJSKIEJ
 - MN TERENY ZABUDOWY MIESZKANIOWEJ JEDNORODZINNEJ
 - MNV TERENY ZABUDOWY MIESZKANIOWEJ JEDNORODZINNEJ I USŁUGOWEJ
 - MNVL TERENY ZABUDOWY MIESZKANIOWEJ WIELORODZINNEJ
 - MNVU TERENY ZABUDOWY MIESZKANIOWO-USŁUGOWEJ
 - U TERENY ZABUDOWY USŁUGOWEJ
 - UP TERENY USŁUG PUBLICZNYCH
 - UR TERENY USŁUG REKREACYJNO-ROZRYWKOWYCH
 - URP TERENY USŁUG REKREACYJNO-ROZRYWKOWYCH I SPORTOWYCH
 - US TERENY USŁUG SPORTOWYCH I REKREACJI
 - RO TERENY USŁUG ROLNICZYCH
 - KS TERENY OBSŁUGI KOMUNIKACJI
 - K TERENY KANALIZACJI
 - E TERENY ELEKTROENERGETYKI
 - ZC TERENY CMENTARZA
 - RO TERENY SĄDÓW I OGRODÓW
 - Rm TERENY ROLNE Z MOŻLIWOŚCIĄ LOKALIZACJI ZABUDOWY ZAGRODOWEJ
 - R TERENY ROLNE
 - WS WODY POWIERZCHNIOWE
- USTALENIA REGULACYJNE**
 - LINE REGULACYJNE TERENY O RÓŻNYM PRZEZNACZENIU LUB RÓŻNYCH ZASADACH ZAGOSPODAROWANIA
 - OBOWIĄZUJĄCE LINIE ZABUDOWY
 - NIEPRZEKAZALNE LINIE ZABUDOWY
 - GRANICA STREFY OCHRONNEJ CMENTARZA
- OCHRONA ŚRODOWISKA KULTUROWEGO**
 - GRANICA STREFY "A" ŚCISLEJ OCHRONY KONSERWATORSKIEJ
 - GRANICA STREFY OCHRONY KONSERWATORSKIEJ
 - ZABYTKOWE URZĄDZENIA RURALISTYCZNEGO
 - OBIEKTY WPISANE DO REJESTRU ZABYTKÓW
 - OBIEKTY UJĘTE W EVIDENCJI ZABYTKÓW
 - ORIENTACYJNY ZASIEG STANOWISKA ARCHEOLOGICZNEGO
 - STREFA OCHRONY ZABYTKÓW ARCHEOLOGICZNYCH
 - OBJĘTUJE CAŁY OBSZAR OBJĘTY PLANEM

- KDZ DROGI ZBIORCZE
- KDL DROGI LOKALNE
- KDD DROGI DOJAZDOWE
- KDX CIĄGI PIESZO-JEZDNE
- KDp DROGI TRANSPORTU ROLNEGO
- KDw DROGI WEWNĘTRZNE

- USTALENIA REGULACYJNE**
 - LINE REGULACYJNE TERENY O RÓŻNYM PRZEZNACZENIU LUB RÓŻNYCH ZASADACH ZAGOSPODAROWANIA
 - OBOWIĄZUJĄCE LINIE ZABUDOWY
 - NIEPRZEKAZALNE LINIE ZABUDOWY
 - GRANICA STREFY OCHRONNEJ CMENTARZA
- OCHRONA ŚRODOWISKA KULTUROWEGO**
 - GRANICA STREFY "A" ŚCISLEJ OCHRONY KONSERWATORSKIEJ
 - GRANICA STREFY OCHRONY KONSERWATORSKIEJ
 - ZABYTKOWE URZĄDZENIA RURALISTYCZNEGO
 - OBIEKTY WPISANE DO REJESTRU ZABYTKÓW
 - OBIEKTY UJĘTE W EVIDENCJI ZABYTKÓW
 - ORIENTACYJNY ZASIEG STANOWISKA ARCHEOLOGICZNEGO
 - STREFA OCHRONY ZABYTKÓW ARCHEOLOGICZNYCH
 - OBJĘTUJE CAŁY OBSZAR OBJĘTY PLANEM

OCHRONA ŚRODOWISKA PRZYRODNICZEGO

- GRANICA OBSZARU NATURA 2000
- CAŁY OBSZAR OPERACJONALNY IĘZY W OTULINIE ŚLĄSKIEGO PARKU KRAJOBRAZOWEGO

POZOSTAŁE OZNACZENIA INFORMACYJNE

- ISTNIEJĄCA LINIA ENERGETYCZNA SN 20KV
- DRZEWA - POMNIKI PRZYRODY
- SŁUPY STACJE TRANSFORMATOROWE
- NIE POSIADAJĄCE WYDZIEŁONYCH DZIAŁEK
- WYMIARY W METRAH

PLANOWY PRACOWNIK PROJEKTOWA
mgr inż. Jolanta Wójcik
mgr inż. Marcin Wójcik
RYSUNEK PLANU
1:2000
06.2015