




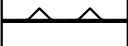

ZMIANA MIEJSCOWEGO PLANU ZAGOSPODAROWANIA PRZESTRZENNEGO WSI ŁAGIEWNIKI ORAZ CZĘŚCI GRUNTÓW WSI PRZYSTRONIE

RYSUNEK PLANU

SKALA 1:1000

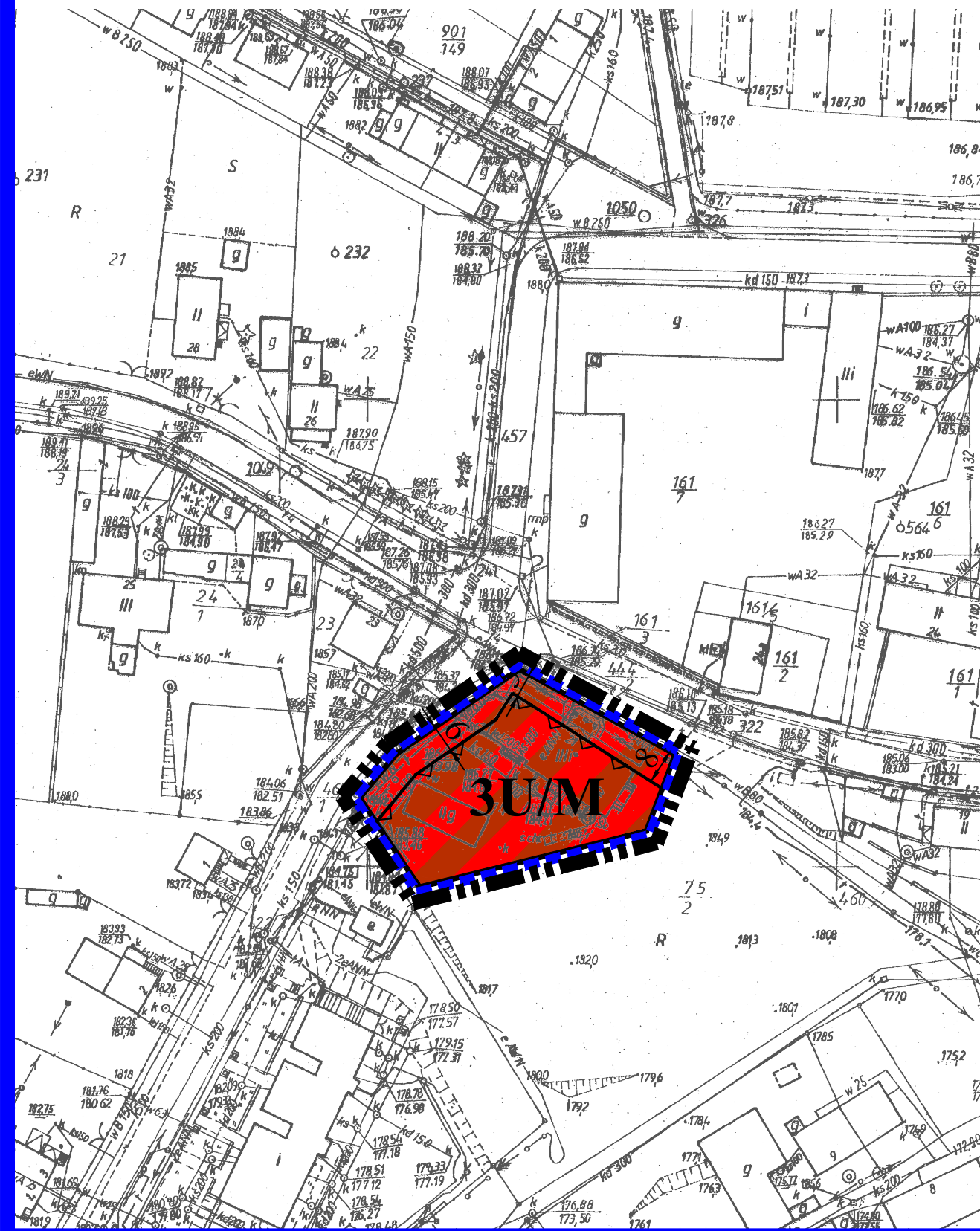

LEGENDA:

OBOWIĄZUJĄCE USTALENIA PLANU

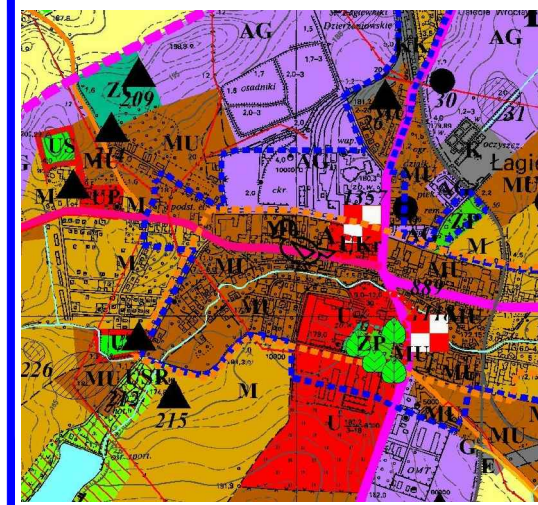
-  GRANICA OBSZARU OBJĘTEGO PLANEM
-  TEREN ZABUDOWY USŁUGOWO-MIESZKANIOWEJ
-  LINIE ROZGRANICZAJĄCE TERENY O RÓŻNYM PRZEZNACZENIU LUB RÓŻNYCH ZASADACH ZAGOSPODAROWANIA
-  NIEPRZEKACZALNE LINIE ZABUDOWY
-  GRANICA STREFY OCHRONY KONSERWATORSKIEJ

OZNACZENIA INFORMACYJNE

-  WYMIARY W METRACH



WYRYS ZE STUDIUM UWARUNKÓW I KIERUNKÓW ZAGOSPODAROWANIA PRZESTRZENNEGO GMINY ŁAGIEWNIKI UCHWAŁA NR XX/90/11 Z DNIA 29 GRUDNIA 2011 R. DLA TERENU OBJĘTEGO OPRACOWANIEM MPZP



ZAŁĄCZNIK NR 1B
DO UCHWAŁY NR XV/116/15
RADY GMINY ŁAGIEWNIKI
Z DNIA 17 GRUDNIA 2015 R.

0m 50m 100m

PRACOWNIA PROJEKTOWO - USŁUGOWA Witkowski & Stawik s.c. ul. Krótka 5, 57-100 Strzelin, e-fax 71 716 55 49	
TEMAT: ZMIANA MIEJSCOWEGO PLANU ZAGOSPODAROWANIA PRZESTRZENNEGO WSI ŁAGIEWNIKI ORAZ CZĘŚCI GRUNTÓW WSI PRZYSTRONIE	
CZĘŚĆ:	RYSUNEK PLANU
ZESPÓŁ AUTORSKI:	mgr Lesław Witkowski mgr inż. Marcin Stawik
SKALA:	1:1000
DATA:	12.2015