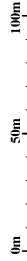


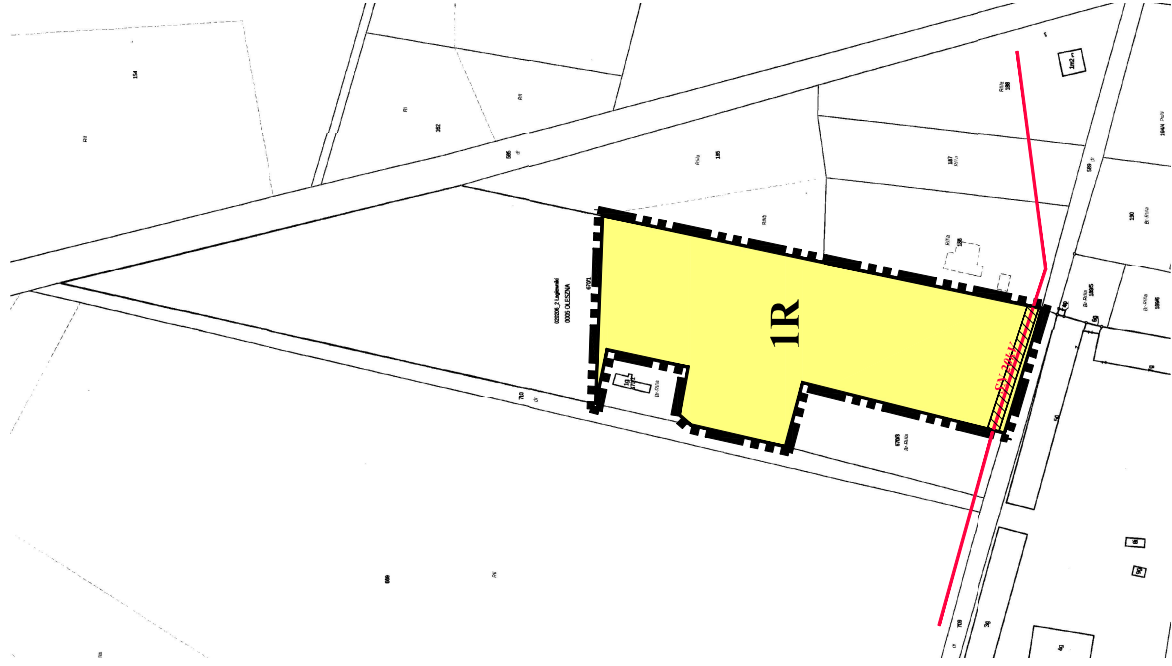
# ZMIANA MIEJSCOWEGO PLANU ZAGOSPODAROWANIA PRZESTRZENNEGO DLA WSI OLESZNA

## RYSUNEK PLANU

SKALA 1:2000



ZALĄCZNIK NR.1 XLII/316/18  
DO UCHWAŁY NR  
RADY GMINY LĄGIEWNIKI  
Z DNIA 26 kwietnia 2018r  
OPUBLIKOWANY W DZIENNIKU URZĘDOWYM  
WOJEWÓDZTWA DOLNOŚLĄSKIEGO  
Z DNIA



### LEGENDA:

#### OBOWIĄZUJĄCE USTALENIA PLANU



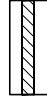
GRANICA OBSZARU OBJĘTEGO PLANEM



TERENY ROLNE



LINIE ROZGRANICZAJĄCE TERENY  
O RÓŻNYM PRZEZNACZENIU  
LUB RÓŻNYCH ZASADACH ZAGOSPODAROWANIA

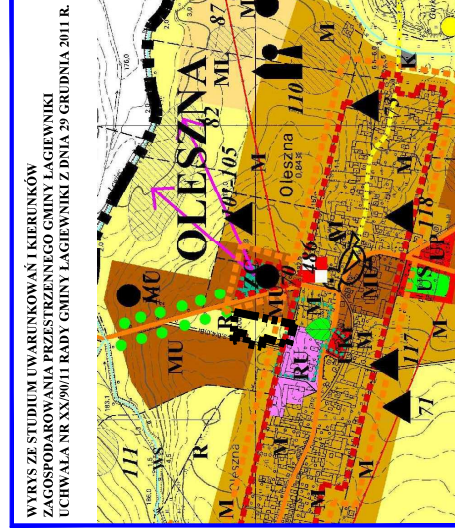



PAS TECHNICZNY OGRANICZONEGO  
ZAGOSPODAROWANIA OD ISTNIEJĄCEJ  
NAPOWIETRZNEJ LINII ELEKTROENERGETYCZNEJ SN 20kV

#### OZNACZENIA INFORMACYJNE



ISTNIEJĄCA NAPONOWIETRZNA LINIA  
ELEKTROENERGETYCZNA SN 20kV



WYRYS ZE STUDIUM UWARUNKOWAŃ I KIERUNKÓW  
ZAGOSPODAROWANIA PRZESTRZENNEGO GMINY LĄGIEWNIKI  
UCHWAŁA NR XX/990/11 RADY GMINY LĄGIEWNIKI Z DNIA 29 GRUDNIA 2011 R.

UCHWAŁA O PRZEKAZANIU NR XLII/198/15 Z DNIA 26 LISTOPADA 2015 R.  
POWIERZAJĄCA OBSZAR OBJĘTEGO PLANEM PRZYNOŚI OK. 1,12 Ha

PRACOWNIA PROJEKTOWO - USŁUGOWA  
**Witkowski & Siatwik s.c.**  
ul. Krótka 5, 57-100 Strzelin, e-mail: 71.716.55.49

TEMAT: ZMIANA MIEJSCOWEGO PLANU ZAGOSPODAROWANIA  
PRZESTRZENNEGO DLA WSI OLESZNA

CZĘŚĆ:  
**RYSUNEK PLANU**

SKALA  
1:2000

DATA  
04.2018

ZESPÓŁ AUTORSKI  
mgr Lesław Witkowski  
mgr inż. Marcin Siatwik