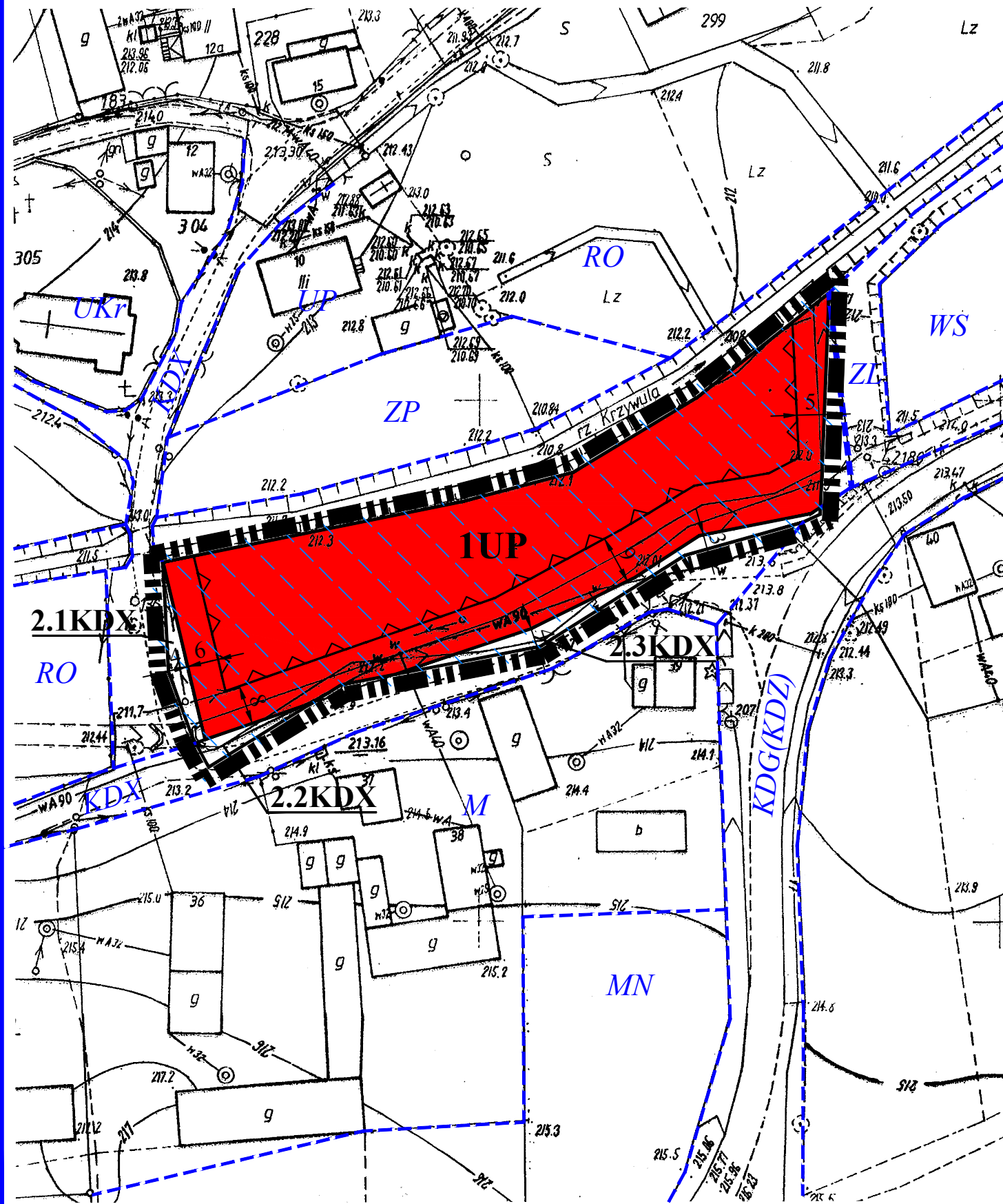
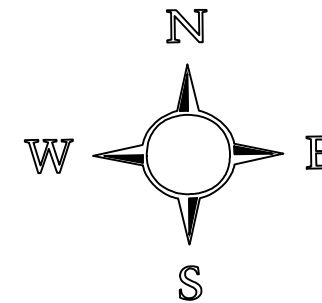


# ZMIANA MIEJSCOWEGO PLANU ZAGOSPODAROWANIA PRZESTRZENNEGO DLA WSI SIENIAWKA

## RYSUNEK PLANU






SKALA 1:1000

ZAŁĄCZNIK NR 1  
DO UCHWAŁY NR  
RADY GMINY ŁAGIEWNIKI  
Z DNIA


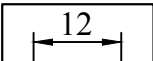




### LEGENDA:

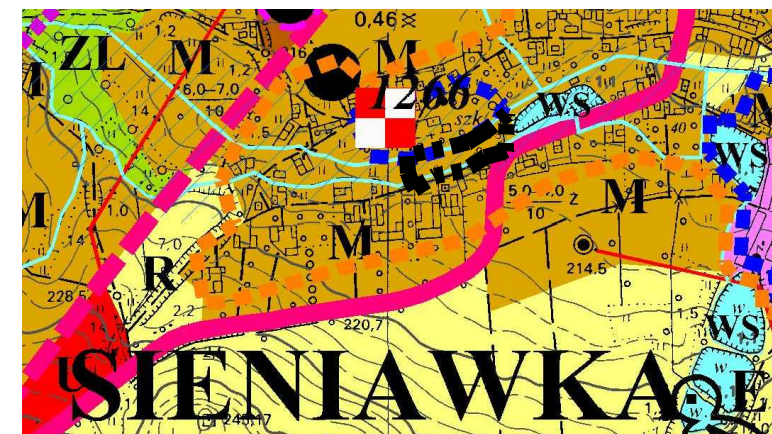
#### OBOWIĄZUJĄCE USTALENIA PLANU

-  GRANICA OBSZARU OBJĘTEGO PLANEM
-  TERENY USŁUG PUBLICZNYCH
-  CIĄGI PIESZO-JEZDNE
-  LINIE ROZGRANICZAJĄCE TERENY O RÓŻNYM PRZEZNACZENIU LUB RÓŻNYCH ZASADACH ZAGOSPODAROWANIA
-  NIEPRZEKRACZALNE LINIE ZABUDOWY

#### OZNACZENIA INFORMACYJNE

-  OBSZAR ZAGROŻONY NIEBEZPIECZNIŃSTWEM POWODZI
-  WYMIARY W METRACH
-  LINIE ROZGRANICZAJĄCE POZA TERENEM OBJĘTYM UCHWAŁĄ
-  OZNACZENIA TERENÓW POZA GRANICĄ OPRACOWANIA

WYRYS ZE STUDIUM UWARUNKOWAŃ I KIERUNKÓW  
ZAGOSPODAROWANIA PRZESTRZENNEGO GMINY ŁAGIEWNIKI  
UCHWAŁA NR XX/90/11 RADY GMINY ŁAGIEWNIKI  
Z DNIA 29 GRUDNIA 2011 R.



0m 50m 100m

PRACOWNIA PROJEKTOWO - USŁUGOWA <b>Witkowski &amp; Sławik s.c.</b> ul. Krótka 5, 57-100 Strzelin, e-fax 71 716 55 49	
TEMAT:	ZMIANA MIEJSCOWEGO PLANU ZAGOSPODAROWANIA PRZESTRZENNEGO DLA WSI SIENIAWKA
CZĘŚĆ:	<b>PROJEKT PLANU</b>
ZESPÓŁ AUTORSKI:	mgr Lesław Witkowski mgr inż. Marcin Sławik
SKALA:	1:1000
DATA:	04.2017